



Nele Depestel, Carlo Spillebeen, Sabine Traen • Afdeling Data, Studie en Advies, POM West-Vlaanderen  
Stefanie Monteyne, Lode Vanden Bussche • Dienst Economie, Provincie West-Vlaanderen

Ruim 2/3 van de economische activiteit in de provincie West-Vlaanderen speelt zich af in 'woongebieden'. De daar gevestigde bedrijven en organisaties zijn goed voor de helft van alle werknemers in onze provincie. Industriegebieden en ambachtelijke zones bevatten samen slechts 14% van de vestigingen en 29% van het totale aantal werknemers.

Dit is één van de markante vaststellingen uit een analyse van diverse databronnen door de POM West-Vlaanderen en de dienst Economie van de provincie West-Vlaanderen.

In dit artikel gaan we op zoek naar het antwoord op de vraag waar de economie zich in West-Vlaanderen bevindt. Meer concreet bekijken we hoe de economische activiteit - gemeten in termen van aantal ondernemingen en loontrekkende tewerkstelling - verdeeld is volgens de bestemmingszones van de ruimtelijke ordening.

De verdeling van de economische activiteit volgens bestemmingszone hangt uiteraard af van de gekozen parameter. Grotere bedrijven zijn vaker op bedrijvenzones gevestigd dan kleinere bedrijven en openbare besturen en scholen - die soms grote werkgevers zijn - situeren zich vooral in woongebied. De sector waarin een onderneming actief is, is eveneens bepalend voor zijn ligging. Ook de manier waarop de economische activiteit tot stand kwam of gegroeid is, bijvoorbeeld endogene versus exogene groei, speelt een rol. In dit artikel gaan we na of dit wordt bevestigd door de cijfers<sup>1</sup>.

#### Methodologie

Voor de analyse die aan dit artikel voorafging, deden we een beroep op diverse databronnen. Via de Rijksdienst voor Sociale Zekerheid (RSZ) beschikten we over tewerkstellingsgegevens en grootteordes van de West-Vlaamse bedrijven. De economische activiteit met tewerkstelling situeert zich in diverse sectoren, zoals bijvoorbeeld in land- en tuinbouw, industrie, bouw, detailhandel, horeca, banken, ziekenhuizen, scholen en overheidsadministratie. Alle sectoren werden opgenomen, maar de ondernemingen zonder werknemers (onder andere zelfstandigen) werden buiten beschouwing gelaten.

Als we bij de analyse op basis van de tewerkstelling over ondernemingen spreken, bedoelen we hiermee de vestigingen van de onderneming. Dat betekent dat de analyse-eenheid voor dit onderzoek niet de volledige onderneming is, maar de vestigingseenheid waar de effectieve tewerkstelling van de onderneming zich situeert. Anders uitgedrukt betekent dit dat we gebruik maakten van gedecentraliseerde tewerkstellingsstatistieken.

De RSZ- en RSZ-PPO-data (PPO: Provinciale

en Plaatselijke Overheden) werden aan de Kruispuntbank van Ondernemingen (KBO) en aan de provinciale adrespuntendatabank gekoppeld. Op die manier ontstond een multidimensioneel bevroagbare **kubus** die het mogelijk maakt om informatie omtrent vestigingen (grootteorde, activiteit) en tewerkstelling (geslacht, statuut, leeftijdsklasse) te combineren en geografisch weer te geven.

In absolute cijfers omvatte de analyse een totaal van **31.596** vestigingen in West-Vlaanderen met een loontrekkende tewerkstelling van **400.065** personen. De cijfers zijn een momentopname op **31 december 2008**.

Aan de hand van de kaart van het Agentschap Ondernemen (2011) met de contouren van de bedrijventerreinen en kaarten uit GIS-West met de bestemmingszones volgens het gewestplan<sup>2</sup> (2006), werd de West-Vlaamse oppervlakte voor deze analyse onderverdeeld in volgende zones: woonzones, agrarische zones, ambachtelijke zones, industriezones en overige zones<sup>3</sup>. De 'gemengde zones' - dit zijn zones met zowel een woon- als een industriezone - werden ingedeeld bij de woonzones.

Combinatie van de RSZ-data met het kaartmateriaal maakte het mogelijk een analyse te maken over de bedrijvigheid op elk van deze zones en de analyse te verfijnen naar sector, grootteklasse van de bedrijven en regio's binnen West-Vlaanderen. De verdeling naar sector gebeurde op basis van de nieuwe Nace-Bel-nomenclatuur (2008)<sup>4</sup>.

Enkel op die manier is het mogelijk om de verdeling van de tewerkstelling in West-Vlaanderen volgens bestemmingszone en regio heel accuraat in beeld te brengen. Toch blijft er een foutenmarge. In diverse bronnen zijn er immers onvolkomenheden, zoals bijvoorbeeld de omschrijving van de economische activiteit van een onderneming in de RSZ-databank, de geografische lokalisering van een adrespunt en van een bestemmingszone. Door de steeds grotere nauwkeurigheid van databanken en geografische informatiesystemen,

mogen we evenwel aannemen dat de foutenmarge beperkt is. Onderzoek op detailniveau kan hierover meer uitsluitsel geven.

## 1. Analyse West-Vlaanderen

### a. Kerncijfers

Tabel 1 toont dat vestigingen in industriezones gemiddeld het grootst zijn met 29,5 werknemers per vestiging. Ook in de overige zones zijn vestigingen vrij groot met gemiddeld 23,3 werknemers. De kleinste vestigingen situeren zich in de agrarische zones (5,2 werknemers per vestiging).

In industriezones telt de mediaanvestiging 8 werknemers; dit betekent dat 50% van de vestigingen maximum 8 werknemers telt en dat in 50% van de vestigingen minimum 8 werknemers actief zijn. In woon- en agrarisch gebied telt de mediaanvestiging slechts 2 werknemers.

In overige zones werkt de mediaanwerknemer in een vestiging met 123 tewerkgestelden. Met andere woorden, de helft van de werknemers werkt in een vestiging met maximum 123 werknemers, terwijl de andere helft aan het werk is in een vestiging met minimum 123 werknemers. In de andere gebieden, met uitzondering van industriegebied, werkt de mediaanwerknemer in een vestiging die maximum 50 tewerkgestelden telt.

### b. Totaal aantal ondernemingen volgens bestemmingszone

Uit **tabel 1** blijkt dat in West-Vlaanderen het grootste aantal vestigingen zich situeert in woongebied (67,3%), gevolgd door industriegebied (10,4%). Op de derde en vierde plaats komen respectievelijk de categorieën agrarische zones (9,9%) en overige zones (8,9%). Laatste in de rangorde is ambachtelijk gebied (3,5%).

### c. Totaal aantal werknemers volgens bestemmingszone

De verschillen tussen de verdeling op basis van het aantal vestigingen en de verdeling op basis van het aantal werknemers worden gevisualiseerd in **figuur 1**. In woongebied bevindt zich ook de grootste tewerkstelling, maar het aandeel is kleiner in vergelijking met het aantal vestigingen.

Het omgekeerde is het geval voor industriegebied, ambachtelijk gebied en overige zones. In agrarisch gebied bevindt zich het kleinste aandeel tewerkstelling. In wat volgt bekijken we de algemene West-Vlaamse cijfers meer in detail. In de eerste plaats gaan we na welke economische sectoren zich op welke

bestemmingszones situeren en in tweede instantie kijken we naar de grootteorde van de ondernemingen en werknemers volgens bestemmingszone.

**d. Ondernemingen en werknemers volgens sector en bestemmingszone**

Wanneer we kijken op welke bestemmingszones de verschillende economische sectoren gesitueerd zijn, bevestigen de cijfers enkele eerder gemaakte veronderstellingen, al zijn er ook een aantal markante vaststellingen te maken.

**Tabel 1**

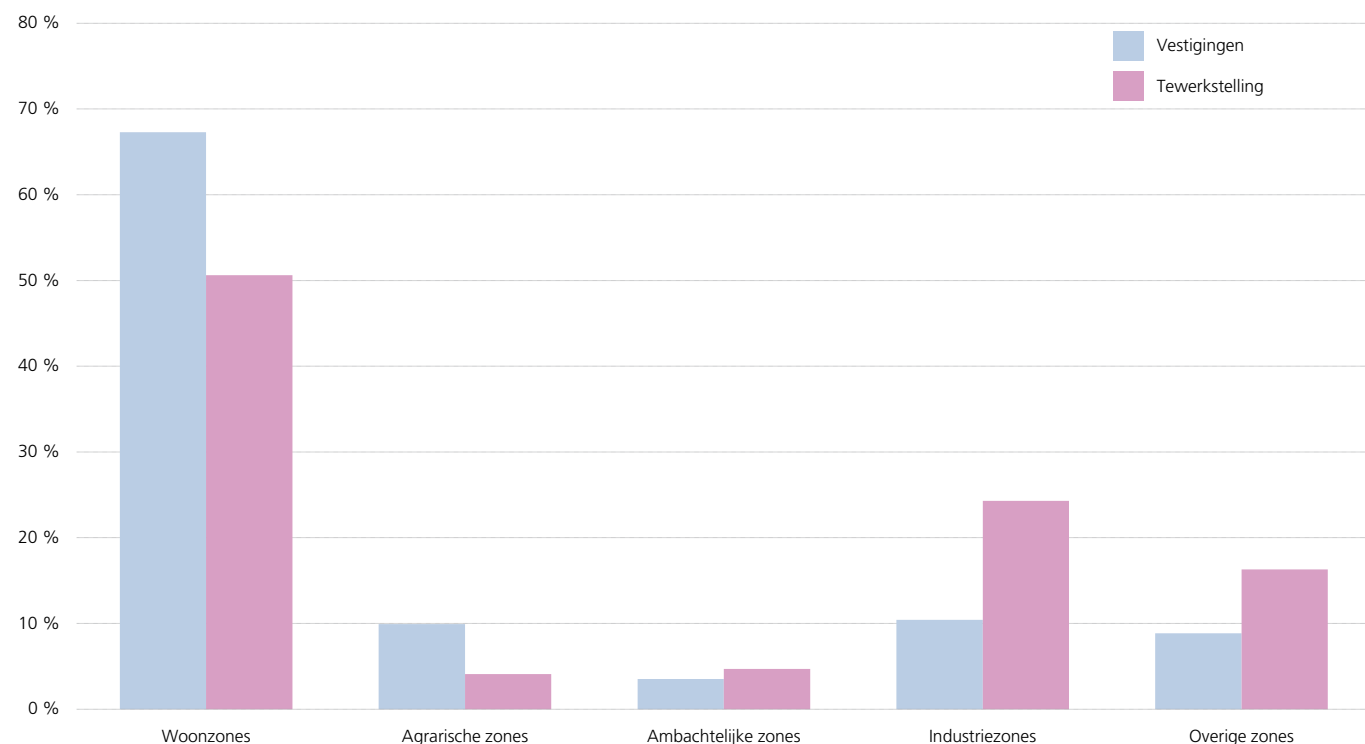
Aantal vestigingen en werknemers naar bestemmingszone, West-Vlaanderen, 31 december 2008

	Woonzones	Agrarische zones	Ambachtelijke zones	Industriezones	Overige zones	Totaal
Aantal vestigingen	21.259	3.137	1.109	3.294	2.797	31.596
% aantal vestigingen	67,3	9,9	3,5	10,4	8,9	100%
Aantal werknemers	202.552	16.354	18.750	97.187	65.222	400.065
% aantal werknemers	50,6	4,1	4,7	24,3	16,3	100%
Gemiddeld aantal werknemers per vestiging	9,5	5,2	16,9	29,5	23,3	12,7
Mediaanvestiging telt ... werknemers <sup>5</sup>	2	2	6	8	5	3
Mediaanwerknemer werkt in vestiging met ... werknemers <sup>5</sup>	47	12	50	113	123	67

BRON: Kubus Provincie West-Vlaanderen o.b.v. RSZ en RSZ-PPO, Agentschap Ondernemen, Gewestplan, verwerking: afdeling DSA, POM West-Vlaanderen.

**Figuur 1**

Aandeel vestigingen en werknemers naar bestemmingszone in West-Vlaanderen, 31 december 2008



BRON: Kubus Provincie West-Vlaanderen o.b.v. RSZ en RSZ-PPO, Agentschap Ondernemen, Gewestplan, verwerking: afdeling DSA, POM West-Vlaanderen.

De cijfers geven we grafisch weer in **figuur 2**.

De primaire sector (land- en tuinbouw en visserij) bevindt zich hoofdzakelijk in agrarisch gebied (74,9%), al situeert zich ook 17,5% van de vestigingen in woongebied. De verdeling van de tewerkstelling volgens bestemmingszone volgt vrij goed de verdeling van de vestigingen.

De industrie is qua vestigingen hoofdzakelijk aanwezig in woongebied; pas op de tweede plaats komt industriegebied (30,4%), al vertegenwoordigen deze vestigingen wel 62% van de loontrekkende tewerkstelling in de industrie. Dit betekent dat vooral de grotere vestigingen zich in industriegebied bevinden. De rest van de industriële vestigingen bevindt zich in overige zones (10%), gevolgd door ambachtelijk gebied (8,5%) en agrarisch gebied (7,7%).

Ook de bouwsector heeft het grootste aandeel vestigingen in woongebied, al is ook een aanzienlijk deel aanwezig in

agrarisch gebied (16,2%), zeker in vergelijking met de andere sectoren (naast de primaire sector).

De tertiaire en quartaire sector zijn hoofdzakelijk aanwezig in woongebied. Enigszins opmerkelijk in de tertiaire sector is dat de grotere vestigingen zich, net als bij de industriële bedrijven, in industriegebied bevinden (8,7% van de vestigingen, maar 18,8% van de tewerkstelling). Dit is te verklaren door de aanwezigheid van onder meer logistieke bedrijven, groothandelszaken en ook grote ICT-bedrijven in dit gebied. De grotere quartaire vestigingen bevinden zich in de overige zones (13,1% van de vestigingen en 25,6% van de tewerkstelling). De aanwezigheid van onder meer zorginstellingen, openbare besturen en scholen in gebieden voor gemeenschaps- en openbare nutsvoorzieningen is daar niet vreemd aan.

Ook als we de figuur omdraaien en de analyse verdelen naar sector en vervolgens naar bestemmingszone (zie

**figuur 3**), kunnen we enkele interessante conclusies trekken.

Zo blijken de mensen tewerkgesteld in woonzones en overige zones voor het overgrote deel (respectievelijk 87,8% en 80,7%) tewerkgesteld te zijn in tertiaire en quartaire activiteiten. Wanneer we kijken naar het agrarische gebied zijn dit in de eerste plaats de tertiaire activiteiten (42,5%) gevolgd door de industrie (18,3%) en de bouw (16,7%). In ambachtelijk en industriegebied werkt - zoals verwacht - het grootste aandeel tewerkgestelden in de industrie (respectievelijk 47,2% en 59%). De tertiaire sector komt in beide zones op de tweede plaats.

#### e. Ondernemingen en werknemers naar grootteordes volgens bestemmingszone

Uit **figuur 4** blijkt dat 53,3% van de werknemers zich situeert in vestigingen met meer dan 100 werknemers. Enigszins merkwaardig is dat dit percentage ook in de overige zones hoog ligt (54,8%).

**Figuur 2**

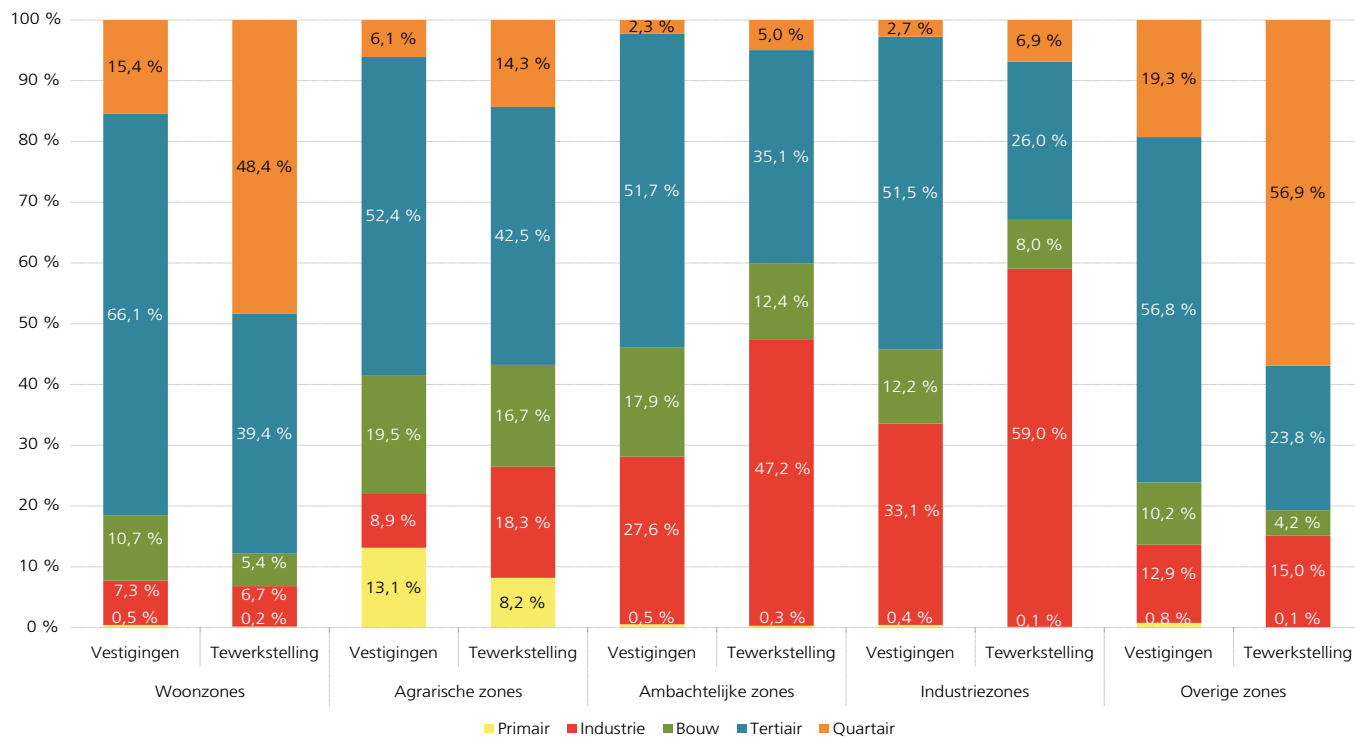
Aandeel vestigingen en werknemers naar bestemmingszone, per sector, West-Vlaanderen, 31 december 2008



BRON: Kubus Provincie West-Vlaanderen o.b.v. RSZ en RSZ-PPO, Agentschap Ondernemen, Gewestplan, verwerking: afdeling DSA, POM West-Vlaanderen.

**Figuur 3**

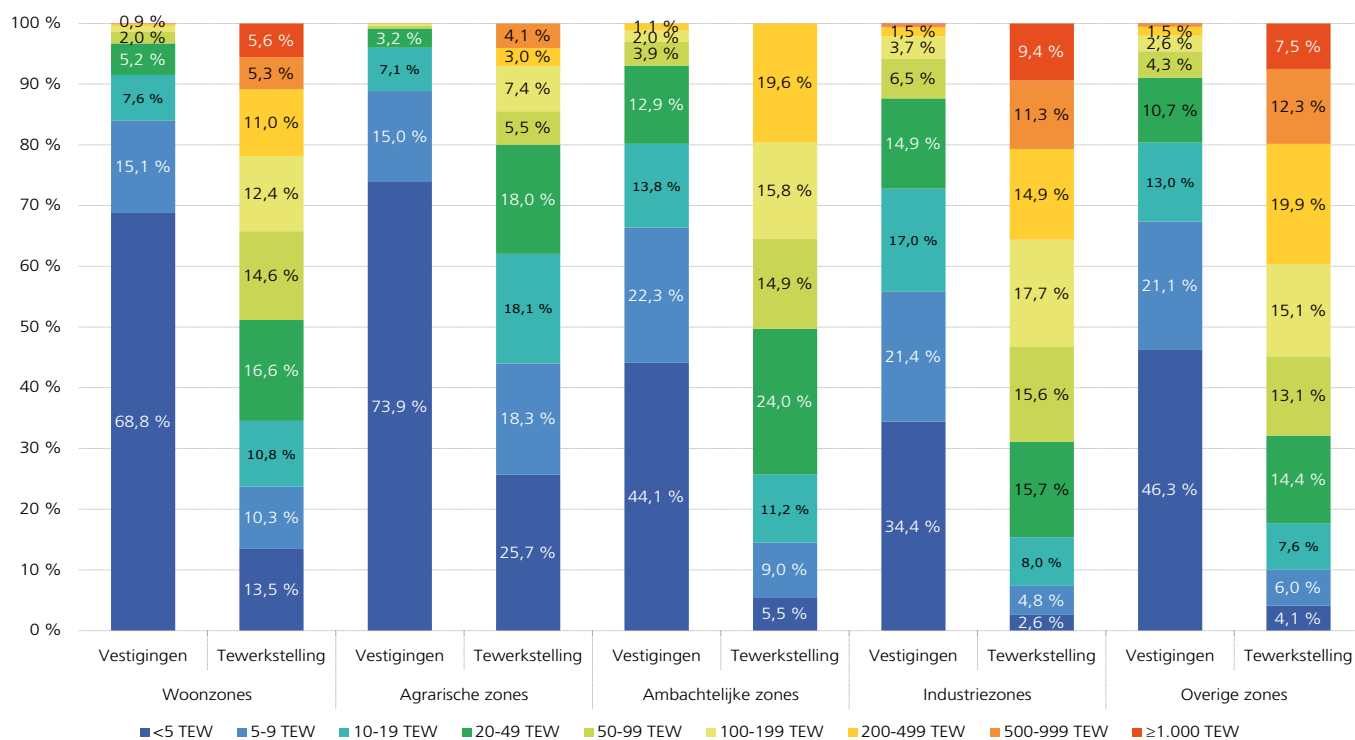
Aandeel vestigingen en werknemers naar sector, per bestemmingszone, West-Vlaanderen, 31 december 2008



BRON: Kubus Provincie West-Vlaanderen o.b.v. RSZ en RSZ-PPO, Agentschap Ondernemen, Gewestplan, verwerking: afdeling DSA, POM West-Vlaanderen.

**Figuur 4**

Aandeel vestigingen en werknemers naar grootteklasse, per bestemmingszone, West-Vlaanderen, 31 december 2008



BRON: Kubus Provincie West-Vlaanderen o.b.v. RSZ en RSZ-PPO, Agentschap Ondernemen, Gewestplan, verwerking: afdeling DSA, POM West-Vlaanderen.

Op basis van figuren 2 en 3 (in punt d) veronderstellen we dat het om grote ondernemingen in de quartaire sector gaat, wat in een diepergaande analyse werd bevestigd<sup>6</sup>. In woon-, agrarisch en ambachtelijk gebied liggen deze percentages veel lager (respectievelijk 34,2%, 14,5% en 35,4%).

De analyse toont tevens aan dat er in ambachtelijk gebied geen enkel bedrijf aanwezig is met meer dan 500 tewerkgestelden. In ambachtelijk gebied zijn de meeste mensen tewerkgesteld in vestigingen van 20 à 50 werknemers, in industriegebied zijn dat vestigingen van 100 à 200 werknemers. In agrarisch gebied maken vestigingen met slechts 5 werknemers het grootste aandeel uit.

## 2. Analyse regio's

Uit de analyse van West-Vlaanderen bleek dat het aantal vestigingen of tewerkgestelden in een sector en de grootteklasse van vestigingen sterk samenhangen met de bestemmingszone. Wellicht zijn er ook verschillen vast te stellen tussen

de verschillende regio's<sup>7</sup> binnen West-Vlaanderen. In wat volgt gaan we dit na.

### a. Totaal aantal werknemers volgens bestemmingszone

In Zuid-West-Vlaanderen (27,7%) en Brugge (25,3%) is ruim de helft van alle West-Vlaamse werknemers tewerkgesteld (figuur 5). Midden-West-Vlaanderen staat op de derde plaats met 22% van alle werknemers, gevolgd door de Westhoek (15,1%) en Oostende (9,9%). In woon- en overige zones is de verdeling van de tewerkstelling over de verschillende regio's sterk gelijkaardig aan die van de totale tewerkstelling. Het enige verschil is dat Brugge en Zuid-West-Vlaanderen onderling van plaats hebben gewisseld. In agrarische zones is de meerderheid van alle werknemers in deze zones tewerkgesteld in Midden-West-Vlaanderen en de Westhoek. Midden-West-Vlaanderen is daarnaast ook goed voor bijna de helft van alle tewerkgestelden in ambachtelijke zones. In industriezones staat Zuid-West-Vlaanderen op kop met 39,5% van alle

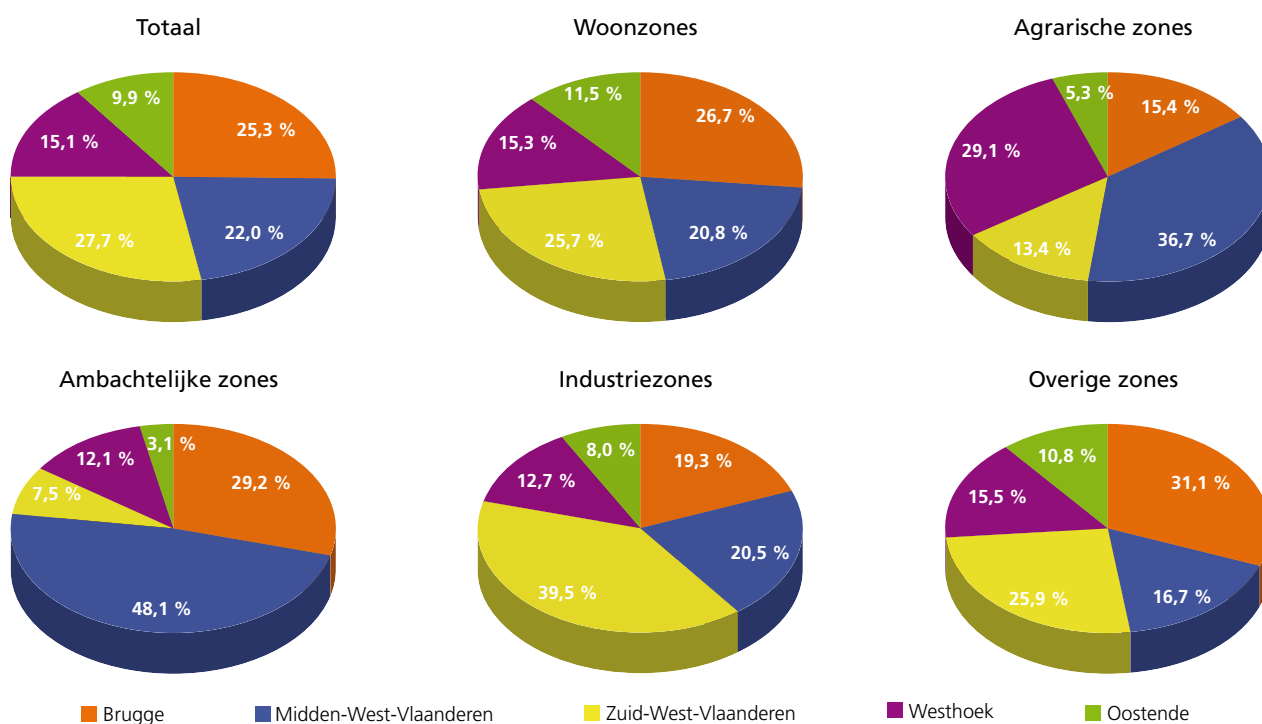
tewerkgestelden in deze zones. Midden-West-Vlaanderen (20,5%) en Brugge (19,3%) vervolledigen de top drie.

### b. Aandeel ondernemingen en werknemers volgens bestemmingszone

Figuur 6 toont dat, net als voor gans West-Vlaanderen, ook in alle regio's het grootste aantal ondernemingen gevestigd is in woongebied. Oostende en Brugge zijn hierbij de uitschieters: ongeveer drie vierde van het aantal vestigingen en respectievelijk 58,9% en 53,5% van de werknemers zijn gesitueerd in woongebied. In de Westhoek ligt 'slechts' 64,8% van alle vestigingen in woonzones, maar deze zijn toch goed voor 51,3% van het aantal tewerkgestelden. Vestigingen in woonzones zijn in de Westhoek dus vrij groot<sup>8</sup>. In de Westhoek en Midden-West-Vlaanderen zijn respectievelijk 16% en 15,5% van alle vestigingen gesitueerd in agrarische zones. In Zuid-West-Vlaanderen springen de industriezones in het oog met 16,7% en maar liefst 34,6% van alle werknemers. In Brugge en Oostende is een vrij

Figuur 5

Aandeel werknemers in West-Vlaanderen naar regio, per bestemmingszone, 31 december 2008



BRON: Kubus Provincie West-Vlaanderen o.b.v. RSZ en RSZ-PPO, Agentschap Ondernemen, Gewestplan, verwerking: afdeling DSA, POM West-Vlaanderen.

aanzienlijk deel (20% en 17,7%) van de tewerkgestelden actief in de overige zones

**c. Ondernemingen volgens sector en bestemmingszone**

Uit figuur 2 bleek dat 74,9% van alle vestigingen in de primaire sector zich in agrarische zones bevindt. Dit hoge percentage kan worden toegeschreven aan de Westhoek en Midden-West-Vlaanderen. Daar ligt ruim 80% van alle vestigingen

in de primaire sector in agrarisch gebied (figuur 7). In de andere regio's situeert een aanzienlijk deel van de vestigingen uit de primaire sector zich in woongebied (27,4% à 29,6%).

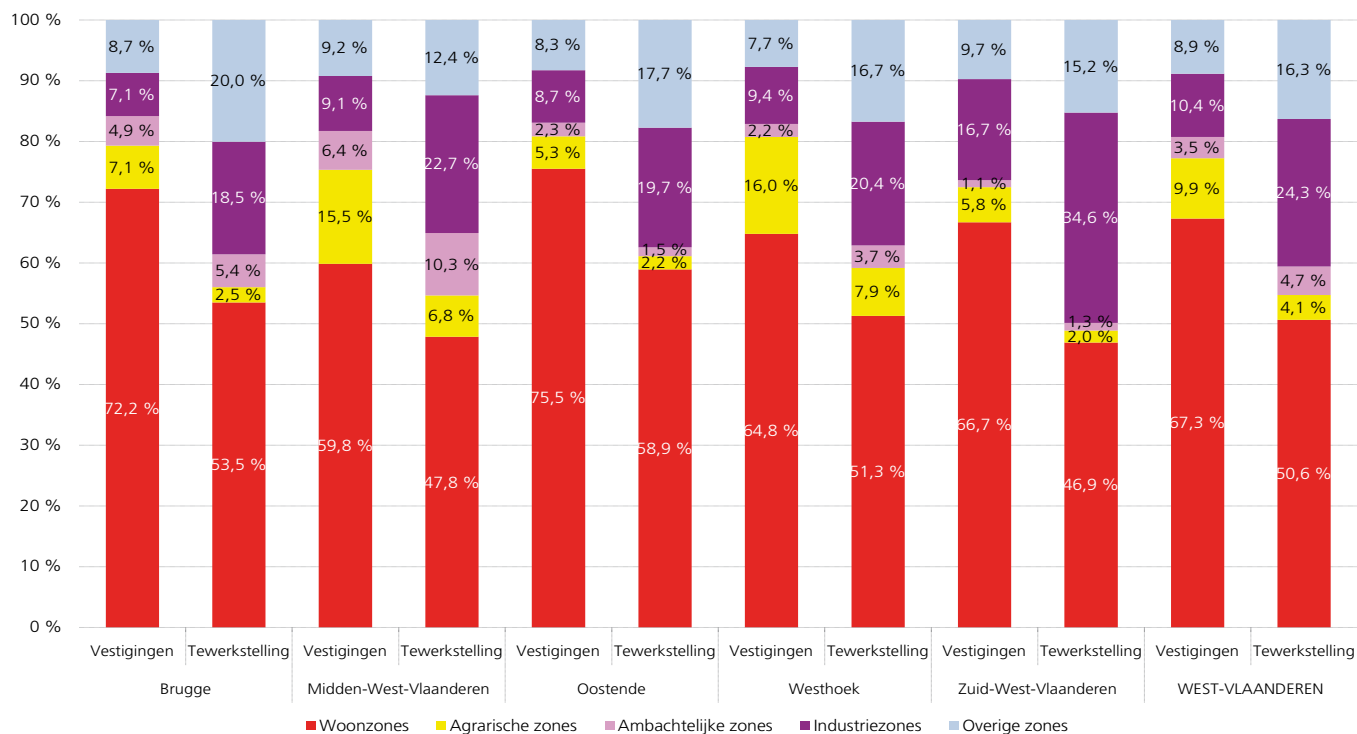
Vestigingen uit de **industrie** zijn in alle regio's voornamelijk gesitueerd in woonzones en pas op de tweede plaats in industriegebied. Er zijn echter grote verschillen zichtbaar tussen de regio's

onderling. Zo is in Oostende 54,7% van alle vestigingen uit de industrie gevestigd in woonzones; in Midden-West-Vlaanderen is dit slechts 37,6%. In Zuid-West-Vlaanderen is ruim 40% van de industriële vestigingen gesitueerd in industriegebied, wat opvallend meer is dan in de andere regio's.

Ook de **bouwsector** is in alle regio's voornamelijk in woongebied gevestigd,

**Figuur 6**

Aandeel vestigingen en werknemers naar bestemmingszone, regio's van West-Vlaanderen, 31 december 2008



BRON: Kubus Provincie West-Vlaanderen o.b.v. RSZ en RSZ-PPO, Agentschap Ondernemen, Gewestplan, verwerking: afdeling DSA, POM West-Vlaanderen.



met een uitschieter in Zuid-West-Vlaanderen (68,5% van alle vestigingen in de bouwsector). In vergelijking met de andere regio's tellen de Westhoek en Midden-West-Vlaanderen opvallend minder bouwbedrijven in woongebied. In beide regio's is de bouwsector sterker dan gemiddeld aanwezig in agrarisch gebied.

In alle regio's is de overgrote meerderheid van alle **tertiaire en quataire** vestigingen gesitueerd in woongebied. In de Westhoek en Midden-West-Vlaanderen komen de agrarische zones op de tweede plaats met respectievelijk 14,1% en 13,8% van de tertiaire vestigingen. In Zuid-West-Vlaanderen situeren de tertiaire vestigingen zich in tweede instantie in industriezones. Midden-West-Vlaanderen springt in het oog met maar liefst 88,2% van alle quataire vestigingen in woongebied.

#### d. Werknemers naar grootteorde en bestemmingszone

**Figuur 8** toont dat in Brugge en Midden-West-Vlaanderen respectievelijk 60,4% en 57,4% van alle tewerkgestelden in de industrie werken in een vestiging met meer dan 100 werknemers, wat opvallend meer is dan gemiddeld in West-Vlaanderen (53,3%).

Uit de analyse van West-Vlaanderen bleek dat, niet enkel in industriegebied, maar ook in de overige zones, veel vestigingen gelokaliseerd zijn met meer dan 100 werknemers. Op regionaal niveau bekeken blijkt dat deze situatie zich vooral afspeelt in de regio's Brugge en Oostende<sup>9</sup>. In agrarisch gebied zijn de Westhoek, Midden-West-Vlaanderen en Brugge de enige regio's met vestigingen >100 werknemers.

Het aandeel tewerkgestelden in vestigingen met meer dan 100 werknemers in woongebied toont weinig verschillen tussen de diverse regio's en ligt overal onder het percentage dat we registreren in de industrie- en overige zones.

Vestigingen in ambachtelijk gebied zijn in alle regio's kleiner dan in andere zones. De grootste vestigingen tellen maximum 500 werknemers. In Oostende tellen vestigingen in ambachtelijke zones zelfs maximum 50 werknemers.

#### Uitleiding

Deze analyse bevestigt en verfijnt het onderzoek dat in het begin van de 21ste eeuw in het kader van het Strategisch Plan Ruimtelijke Economie<sup>10</sup> werd uitgevoerd. De economische activiteiten - met loontrekkende tewerkstelling - komen in uiteenlopende bestemmingszones van de ruimtelijke ordening voor. Ruim 2/3 van de vestigingen met dergelijke tewerk-

**Figuur 8**

Aandeel werknemers naar grootteklasse, per bestemmingszone, regio's van West-Vlaanderen, 31 december 2008



BRON: Kubus Provincie West-Vlaanderen o.b.v. RSZ en RSZ-PPO, Agentschap Ondernemen, Gewestplan, verwerking: afdeling DSA, POM West-Vlaanderen.



stelling bevindt zich in woongebied, goed voor de helft van alle werknemers in West-Vlaanderen. Industriegebied en ambachtelijke zones zijn samen goed voor 14% van de vestigingen en 29% van het totale aantal werknemers.

Een opvallende vaststelling is dat er zich meer industriële vestigingen in woongebied bevinden dan in industrie- en ambachtelijke zones. De tewerkstelling binnen deze sectoren is logischerwijs wel veel groter in deze zones. De tertiaire en quartaire sectoren komen zowel qua vestigingen als qua werkgelegenheid overwegend in woongebied voor. In de ruimtelijke ordening laat deze bestemmingszone deze economische activiteiten toe, zolang ze verenigbaar zijn met de functie wonen.

Binnen West-Vlaanderen zijn er ook duidelijke verschillen tussen de diverse regio's. Zo is bijna de helft van alle tewerkgestelden in ambachtelijke zones actief in Midden-West-Vlaanderen. De ruimtelijk sterk verspreide ondernemingen in deze streek zijn daar ongetwijfeld niet vreemd aan. De tewerkstelling in industriezones daarentegen situeert zich voor 40% in Zuid-West-Vlaanderen. Tewerkstelling in agrarische zones (zelfstandigen niet meegeteld) komt vooral in Midden-West-Vlaanderen en de Westhoek voor.

Nog een opvallend verschil is dat in Oostende 55% van alle vestigingen uit de industrie in woonzones is gesitueerd terwijl dit in Midden-West-Vlaanderen maar 38% is. De bouwsector is vooral in woongebied gevestigd, met een uitschieter in Zuid-West-Vlaanderen (69%). In Midden West-Vlaanderen en de Westhoek komen

er evenwel relatief veel bedrijven uit deze sector ook in agrarisch gebied voor. In alle regio's is de overgrote meerderheid van alle tertiaire en quartaire vestigingen in woongebied gesitueerd, met als uitschieter Midden-West-Vlaanderen waar 88% van de quartaire vestigingen in deze zone actief is.

**Deze analyse biedt veel voer voor interpretatie en zet aan tot bijkomend onderzoek. De nieuwste ontwikkelingen in GIS en databronnen laten dit gemakkelijker toe. Dergelijke ruimtelijk-economische inzichten moeten toelaten om input te leveren waarmee het beleid van de ruimtelijke planning en ordening desgevallend rekening kan houden. Het is nu echter nog te vroeg om hier concrete conclusies uit te trekken. ■**

- 1 Tegelijkertijd maakten we in onze analyse enkele merkwaardige vaststellingen, bijvoorbeeld aangaande de quartaire sector en de verdeling van de tewerkstelling in bepaalde zones. Dit nodigde uit tot bijkomend onderzoek en zal buiten de scope van dit artikel nader onderzocht worden.
- 2 Gebieden die volgens het gewestplan geen industrie- of ambachtelijke zone zijn, maar volgens het Agentschap Ondernemen herbestemd zijn op basis van BPA's, RUP's, ... en bijgevolg wel binnen de contouren van een bedrijventerrein liggen, werden ingedeeld bij bedrijventerreinen (restcategorie). De gebieden die volgens het gewestplan als industrie- en ambachtelijke zones werden ingekleurd én volgens het Agentschap Ondernemen op een bedrijventerrein liggen, werden ingedeeld bij respectievelijk industrie- en ambachtelijke zones. Daarnaast duidde het Agentschap Ondernemen ook 81 'zonevremde bedrijventerreinen' aan. Dit zijn vestigingen die volgens het Agentschap Ondernemen in industriegebied thuishoren

en bijgevolg de contour van bedrijventerrein kregen, maar volgens het gewestplan niet in een industrie- of ambachtelijke zone zijn gelegen. Deze zijn in deze analyse eveneens ingedeeld bij bedrijventerreinen (restcategorie).

- 3 De overige zones omvatten in hoofdzaak de recreatiezones, bos-, park- en groengebieden, bufferzones, zones voor gemeenschapsvoorzieningen, dienstverleningsgebieden en bedrijventerreinen (restcategorie) (zie voetnoot 2).
- 4 Voor meer informatie: [http://statbel.fgov.be/nl/modules/publications/statistiques/enquetes\\_et\\_methodologie/nace-bel.jsp](http://statbel.fgov.be/nl/modules/publications/statistiques/enquetes_et_methodologie/nace-bel.jsp)
- 5 De vestigingen worden op basis van het aantal werknemers gesorteerd van klein naar groot. De middelste vestiging is de mediaanvestiging. Op gelijkaardige manier wordt de mediaanwerknemer bepaald.
- 6 Uit nadere analyse bleek 15,2% van de vestigingen en 47,8% van de tewerkstelling in de 'overige zones' zich te bevinden op gebieden voor gemeenschapsvoorzieningen en openbare nutsvoorzieningen. Deze gebieden huisvesten zo goed als integraal vestigingen uit de quartaire sector (openbaar bestuur, maatschappelijke dienstverlening, gezondheidszorg, onderwijs, ...). Dit is ook meteen de verklaring voor de aanwezigheid van 'grote' vestigingen op de 'overige' zones.
- 7 De afbakening van de regio's gebeurde aan de hand van de werkingsgebieden van de RESOC s (Regionaal Sociaal-economische Overlegcomités).
- 8 In de Westhoek telt een vestiging in een woonzone gemiddeld 11,5 werknemers. Enkel in Oostende ligt het gemiddelde nog iets hoger (11,8 werknemers per vestiging).
- 9 Uit analyse bleek dat zowel in Brugge als in Oostende het overgrote deel van de tewerkstelling in overige zones kan worden toegeschreven aan de quartaire sector. In Oostende is 20,9% van de vestigingen in overige zones actief in de quartaire sector. Deze zijn goed voor 60,4% van het totale aantal werknemers in deze zones. In Brugge is één vierde van de vestigingen in overige zones actief in de quartaire sector, wat gelijk staat met ruim 70% van de werknemers.
- 10 Meer hierover zie o.a.: Cabus, P.; Vanhaverbeke, W. (2001), Analyse en kwantificering van de zonevremde economie en een insteek voor oplossingen, Strategisch Plan Ruimtelijke Economie, Academia Press, Gent.

